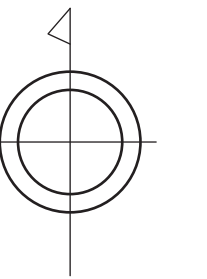
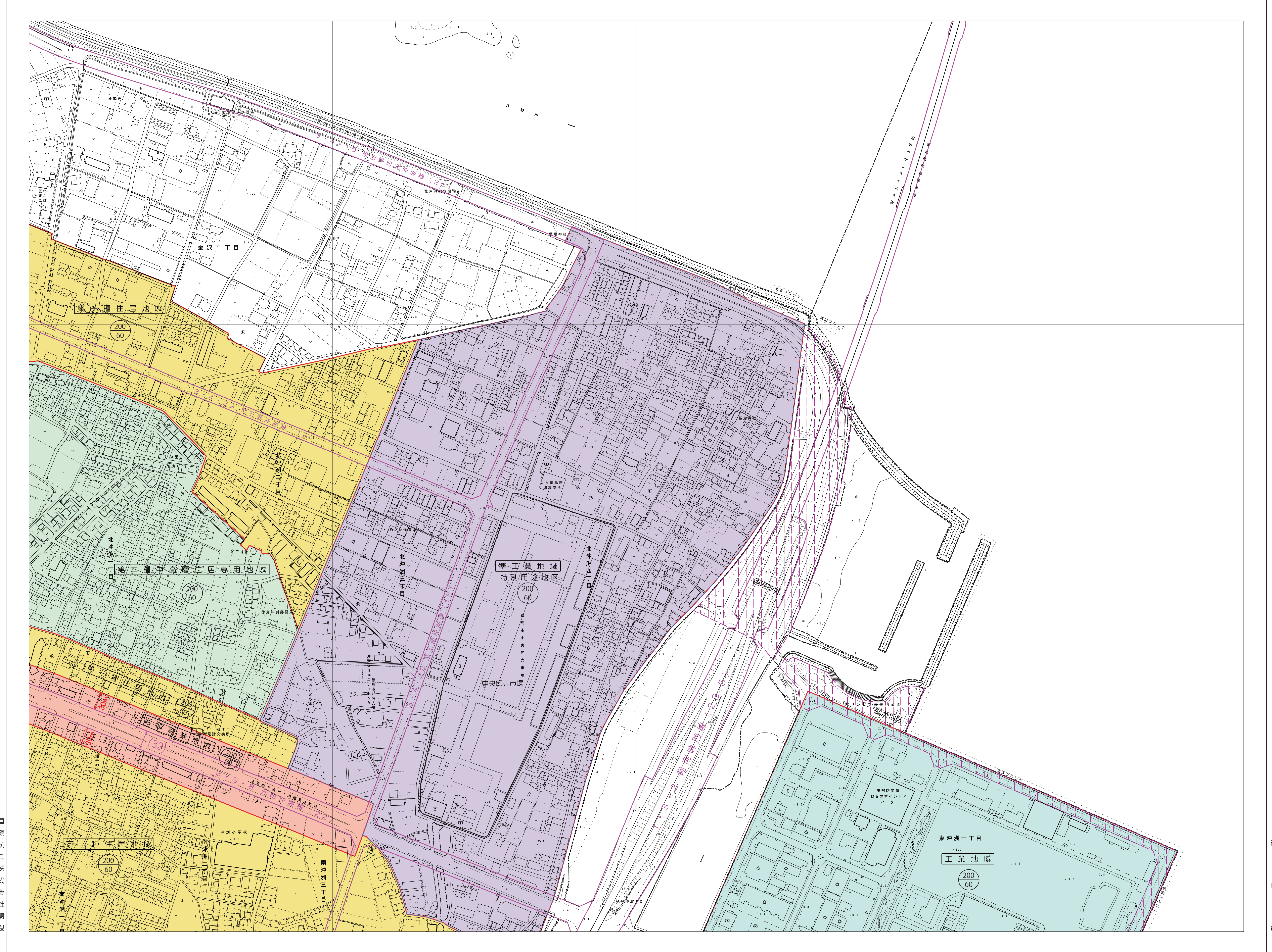


|    |       |
|----|-------|
| 30 | 31    |
| 37 | 38    |
| 46 | 47 48 |



# 徳島東部都市計画図

1:2500地形図(38)


















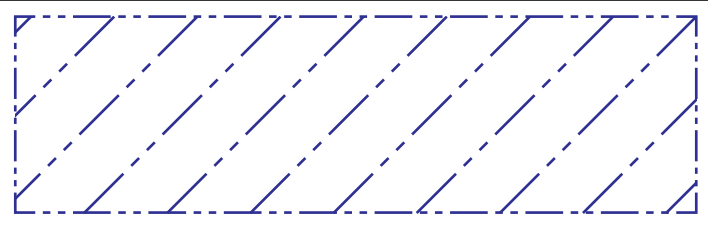

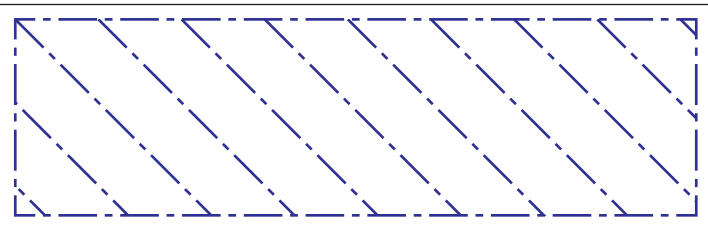















国際航業株式会社調製

徳島市



# 凡 例

| 色 別   | 種 別          | 色 別   | 用 途 別          |
|---|--------------|---|----------------|
|    | 行政界          |    | 第一種低層住居専用地域    |
|    | 市街化区域        |    | 第二種低層住居専用地域    |
|    | 市街化調整区域      |    | 第一種中高層住居専用地域   |
|    | 特別用途地区       |    | 第二種中高層住居専用地域   |
|    | 風致地区         |    | 第一種住居地域 60/200 |
|    | 駐車場整備地区      |    | 第一種住居地域 60/300 |
|   | 高度利用地区       |   | 第二種住居地域 60/200 |
|   | 市街地再開発事業施行区域 |  | 第二種住居地域 60/300 |
|  | 臨港地区         |  | 準住居地域          |
|  | 防火地域         |  | 近隣商業地域 80/200  |
|  | 準防火地域        |  | 近隣商業地域 80/300  |
|  | 都市計画道路       |  | 商業地域 80/400    |
|  | 都市計画公園       |  | 商業地域 80/600    |
|  | 都市計画緑地       |  | 準工業地域          |
|  | 都市高速鉄道       |  | 工業地域           |
|  | 都市計画河川       |  | 工業専用地域         |
|  | 土地区画整理事業施行区域 |   |                |
|  | 地区計画区域       |   |                |