

# 記入例

徳島市長 殿

第 〇 号  
令和 〇 年 〇 月 〇 日

徳島市幸町2丁目5番地  
(株)徳島組  
代表取締役 徳島 太郎 (印)

禁 止  
道 路 通 行  
制 限  
に つ い て ( 依 頼 )

市役所前通り線舗装 工事のため、つぎのとおり通行 禁 止 制 限 願 います。

## 禁 止 道 路 通 行 制 限 に つ い て の 依 頼 書 記 入 例

- 1 道路維持課に提出する日を記入してください。
- 2 いずれかを○で囲んでください。
- 3 市道名は道路保管室で調べて記入してください。
- 4 禁 止 通 行 制 限 する区間の長さを記入してください。
- 5 最初に依頼した期間で工事が完了せず、期間の延伸をする場合は、期限の切れる二週間前までに手続きを行ってください。  
※手続きは当初と同じです。
- 6 時間は原則として昼間 9:00～17:00 ・ 夜間20:00～6:00でお願いします。
- 7 いずれかを○で囲んでください。
- 8 迂回路がある場合は、位置図(住宅地図の写し)に青色で示してください。  
※地元住民への案内も忘れずにしておいてください。
- 9 「有」か「無」のいずれかを○で囲んでください。  
(発注元と担当者を記入してください。)  
(施工業者側の現場責任者を記入してください。)
- 10 下の用紙は内容を記入して、位置図の邪魔にならない部分に貼ってください。

路 線 名	市 道 市 役 所 前 通 り 線		
場 所 又 は 区 間	徳 島 市 幸 町 2 丁 目 から		
	徳 島 市 " 町 " まで	1 2 0 0 メートルの間	
期 間 ( 時 間 )	令 和 〇 年 〇 月 〇 日 9 時 から		
	令 和 〇 年 〇 月 〇 日 1 7 時 まで	〇 日 間	
	通行禁止の時間帯	※終日	※時間 ( 9:00～17:00 )
禁 止 又 は 制 限 の 対 象 者 ( 車 )	※ 全面通行禁止		※ 片側通行禁止
	※ 車両通行禁止		※ 片側交互通行
	※ 大型自動車以上通行禁止		※ トン以上重量制限
	※ 普通自動車以上通行禁止		※ その他 ( )
迂 回 路	有 / 無 ( 路線: 市道 通町・幸町 線 )		
案 内 標 識	2 箇 所 以 上 設 置		
信 号 人 又 は 信 号	有 / 無		
添 付 書 類	位置図、平面図、工程表 ( ×は通行制限表示、赤色は工事箇所、青色は迂回路 )		
備 考	施 主 ( 発 注 元 ) 徳 島 市 道 路 維 持 課		担 当 者 ○○
	工 事 現 場 責 任 者 (株)徳島組 四国 三郎		Tel 088-621-5337

工 事 名	市 役 所 前 通 り 線 舗 装 工 事		
路 線 名	市 道 市 役 所 前 通 り 線		
場 所 又 は 区 間	徳 島 市 幸 町 2 丁 目 から	徳 島 市 " 町 " まで 1200メートルの間	
期 間 ( 時 間 )	令 和 〇 年 〇 月 〇 日 9 時 から	〇 日 間	
	令 和 〇 年 〇 月 〇 日 1 7 時 まで	〇 日 間	
	通行禁止の時間帯	※終日 ※時間(9:00～17:00)	
禁 止 又 は 制 限 の 対 象 者 ( 車 )	※ 全面通行禁止		※ 片側通行禁止
	※ 車両通行禁止		※ 片側交互通行
	※ 大型自動車以上通行禁止		※ トン以上重量制限
	※ 普通自動車以上通行禁止		※ その他 ( )
迂 回 路	有 / 無 ( 路線: 市 道 通 町 ・ 幸 町 線 )		
道 路 標 識	2 箇 所 以 上 設 置		
信 号 人	有 / 無		
添 付 図 面	位置図、平面図、工程表 ( ×は通行制限表示、赤色は工事箇所、青色は迂回路 )		
備 考	現 場 責 任 者 (株)徳島組 四国 三郎 Tel 088-621-5337		

添付書類  
(サイズはA4にしてください。)  
※一般の工事の場合  
(位置図・平面図・工程表)  
を 3 セット  
(バス路線はもう1セット追加。)  
道路使用許可書  
東、西→3部・北→2部に  
それぞれに添付書類。  
なお、警察の申請に県収入  
証紙2,000円も必要。  
※特例工事の場合  
(道路維持課、道路建設課、  
耕地課の発注工事。)  
(位置図・平面図・工程表)  
を 4 セット  
(バス路線はもう1セット追加。)



















※手続きの都合上、通行制限をはじめ10日以上前までに書類を提出してください。  
それ以上のものは受付できません。

※手続きの都合上、通行制限をはじめ10日以上前までに書類を提出してください。  
それ以上のものは受付できません。

工 事 名		
路 線 名	市 道	線
場 所 又 は 区 間	徳島市 町 から	徳島市 町 まで メートルの間
期 間	令和 年 月 日 時から	令和 年 月 日 時まで 日間
( 時 間 )	通行禁止の時間帯 ※終日 ※時間( )	
禁 止 又 は 制 限	※ 全面通行禁止	※ 片側通行禁止
	※ 車両通行禁止	※ 片側交互通行
の 対 象 者 ( 車 )	※ 大型自動車以上通行禁止	※ トン以上重量制限
	※ 普通自動車以上通行禁止	※ その他( )
迂 回 路	有 / 無 ( 路線: 線 )	
案 内 標 識	2 箇所以上設置	
信号人又は信号	有 / 無	
添 付 書 類	位置図・平面図・工程表(×は通行制限表示・赤は工事箇所・青は迂回路)	
備 考	発注元	監督者 日
	施工業者	現場責任者 日

工 事 名		
路 線 名	市 道	線
場 所 又 は 区 間	徳島市 町 から	徳島市 町 まで メートルの間
期 間	令和 年 月 日 時から	令和 年 月 日 時まで 日間
( 時 間 )	通行禁止の時間帯 ※終日 ※時間( )	
禁 止 又 は 制 限	※ 全面通行禁止	※ 片側通行禁止
	※ 車両通行禁止	※ 片側交互通行
の 対 象 者 ( 車 )	※ 大型自動車以上通行禁止	※ トン以上重量制限
	※ 普通自動車以上通行禁止	※ その他( )
迂 回 路	有 / 無 ( 路線: 線 )	
案 内 標 識	2 箇所以上設置	
信号人又は信号	有 / 無	
添 付 書 類	位置図・平面図・工程表(×は通行制限表示・赤は工事箇所・青は迂回路)	
備 考	発注元	監督者 日
	施工業者	現場責任者 日

# 安全施設配置図の凡例

1 交通誘導員	2 工事標示板	3 協力標示板	4 迂回路補助標示板	5 工事予告標示板
				
6 全面通行止標示板	7 車両通行止標示板	8 通行止標示板	9 片側交互通行標示板	10 徐行標示板
				
11 工事注意標示板	12 車線減少標示板	13 段差注意標示板	14 片側通行標示板	15
				
16 バリケード	17 セフティコーン	18 回転灯	19 矢印板	20
				
21	22	23	24	25