

地域計画

策定年月日	令和7年3月31日
更新年月日	
目標年度	令和16年度
市町村名 (市町村コード)	徳島市 (36201)
地域名 (地域内農業集落名)	北井上地区 (観音堂橋本、南芝原天地、野神、神楽免、宮ノ本、天満西沢、古川、榎島角瀬、宮ノ北、朝日桜本、佐野塚、西黒田、大西流水、西黒田中東、南郷中島、東分)

注:「地域名」欄には、協議の場が設けられた区域を記載し、農林業センサスの農業集落名を記載してください。

1 地域における農業の将来の在り方

(1) 地域計画の区域の状況

区域内の農用地等面積(農業上の利用が行われる農用地等の区域)	299.3 ha
① 農業振興地域のうち農用地区域内の農地面積	287.1 ha
② 田の面積	143 ha
③ 畑の面積(果樹、茶等を含む)	156.3 ha
④ 区域内において、規模縮小などの意向のある農地面積の合計	12.5 ha
⑤ 区域内において、今後農業を担う者が引き受ける意向のある農地面積の合計	277.2 ha
(参考)区域内における〇才以上の農業者の農地面積の合計	ha
うち後継者不在の農業者の農地面積の合計	ha

(備考)⑤は、徳島市内で引き受ける意向のあるすべての農地面積の合計。

- 注1:①については、農業振興地域担当部局と調整の上、記載してください。
 2:②及び③については、農業委員会の農地台帳の面積(現況地目)に基づき記載してください。
 3:④については、規模縮小又は離農の意向のある農地面積を記載してください。
 4:⑤については、区域内に特定することができない場合には、引き受ける意向のあるすべての農地面積を記載の上、備考欄にその旨記載してください。
 5:(参考)の区域内における〇才以上の農業者の農地面積等については、できる限り記載するように努めてください。
 6:「区域内の農用地等面積」に遊休農地が含まれている場合には、備考欄にその面積を記載してください。

(2) 地域農業の現状及び課題

<ul style="list-style-type: none"> ・権利関係や排水等の条件が悪い農地は借り手がなく、耕作放棄地になっている。 ・跡継ぎは定年退職後にするというのが多く、若い就農者はほとんどいない。 ・高齢化が深刻で、農地の賃貸借期間満了を待たずに農地が返却されることもある。 ・排水が悪く、農道も狭いような地域がある。機械が入らないような地域は放棄地になっていきやすい。 ・本地域は、農地中間管理機構に登録している農地がほとんどない。 ・農作物の価格転嫁が必要である。 <p>主な作物:水稲、ブロッコリー、ほうれん草、枝豆</p>

(3) 地域における農業の将来の在り方(作物の生産や栽培方法については、必須記載事項)

<ul style="list-style-type: none"> ・儲かる農業を目指し、新たな農業者の確保・育成ができる地域づくりをする。 ・農地のマッチングがスムーズに行える仕組みづくりをし、耕作放棄地の発生を防止する。 ・地域で生産された飼料作物と畜産農家との連携がはかれ、循環できるように取り組む。

2 農業の将来の在り方に向けた農用地の効率的かつ総合的な利用に関する目標

(1)農用地の効率的かつ総合的な利用に関する方針			
農地バンクへの貸付による地区内の担い手への農地の集積・集約化を基本とする。			
(2)担い手(効率的かつ安定的な経営を営む者)に対する農用地の集積に関する目標			
現状の集積率	19.84	%	将来の目標とする集積率
			33.26 %
(3)農用地の集団化(集約化)に関する目標			
担い手への集積・集約により団地数の維持又は減少、団地面積の拡大を進める。			

3 農業者及び区域内の関係者が2の目標を達成するためとるべき必要な措置

(1)農用地の集積、集団化の取組
・対象地区内の農地利用は、地域の担い手が担っていくほか、入作を希望する認定農業者や認定新規就農者の受入れを促進していくことにより対応していく。
(2)農地中間管理機構の活用方法
・農地の集積を促進するため、今後さらに農地中間管理機構を活用していく。
(3)基盤整備事業への取組
・老朽化している用排水施設等の改修や大区画化への整備を検討し、有効利用を図っていく。
(4)多様な経営体の確保・育成の取組
・認定農業者や新規就農者の確保に努め、市・県・JAと連携して相談体制を確立し、農地のあっせんや技術的指導の支援を図っていく。
(5)農業協同組合等の農業支援サービス事業者等への農作業委託の取組
・集落営農組織の設立やサポート体制の整備、小集落での共同作業や分業制などに取り組む。

以下任意記載事項(地域の実情に応じて、必要な事項を選択し、取組内容を記載してください)

<input checked="" type="checkbox"/> ①鳥獣被害防止対策	<input type="checkbox"/> ②有機・減農薬・減肥料	<input type="checkbox"/> ③スマート農業	<input type="checkbox"/> ④畑地化・輸出等	<input type="checkbox"/> ⑤果樹等
<input type="checkbox"/> ⑥燃料・資源作物等	<input type="checkbox"/> ⑦保全・管理等	<input checked="" type="checkbox"/> ⑧農業用施設	<input checked="" type="checkbox"/> ⑨耕畜連携等	<input type="checkbox"/> ⑩その他

【選択した上記の取組内容】

- ①鴨の被害が拡大しないように防止柵やネット、テープで設置するとともに、目撃情報や被害情報があった場合には速やかに対応できる体制を構築する。
- ⑧担い手の営農や農業を担う者の利用状況などを考慮し、出荷・調整施設、堆肥舎などの農業用施設の集約化を進める。
- ⑨飼料作物をつくる農家と畜産農家が連携できる体制をつくり、家畜排せつ由来堆肥は地域内の生産者に供給する仕組みを構築する。

4 地域内の農業を担う者一覧(目標地図に位置付ける者)

属性	農業を担う者 (氏名・名称)	現状			10年後 (目標年度:令和 年度)				
		経営作目等	経営面積	作業受託 面積	経営作目等	経営面積	作業受託 面積	目標地図 上の表示	備考
	別紙1のとおり		ha	ha		ha	ha		
			ha	ha		ha	ha		
			ha	ha		ha	ha		
			ha	ha		ha	ha		
			ha	ha		ha	ha		
			ha	ha		ha	ha		
			ha	ha		ha	ha		
			ha	ha		ha	ha		
			ha	ha		ha	ha		
			ha	ha		ha	ha		
			ha	ha		ha	ha		
			ha	ha		ha	ha		
			ha	ha		ha	ha		
計			0 ha	0 ha		0 ha	0 ha		

注1:「属性」欄には、認定農業者は「認農」、認定新規就農者は「認就」、法人化を行うことが確実であると市町村が判断する集落営農は「集」、基本構想水準到達者は「到達」、農業協同組合は「農協」、農業支援サービス事業者(農協を除く)は「サ」、上記に該当しない農用地等を継続的に利用する者は「利用者」の属性を記載してください。
 2:「経営面積」「作業受託面積」欄には、地域計画の対象地域内における農業を担う者の経営面積、作業受託面積を記載してください。
 3:農業を担う者に位置付ける場合は、できる限りその者から同意を得ていること。
 4:作業受託面積には、基幹3作業の実面積を記載してください。なお特定農作業受託面積は、作業受託面積に含めず、経営面積に含めてください。
 5:備考欄には、農業を担う者として位置付けられた者に不測の事態に備えて、代わりに利用する者を記載するよう努めてください。

5 農業支援サービス事業者一覧(任意記載事項)

番号	事業体名 (氏名・名称)	作業内容	対象品目
1	徳島市農業協同組合	肥料・農薬散布、耕耘、除草、代かき、田植え、収穫、乾燥・糶摺り、ほうれん草播種、枝豆播種、枝豆マルチ播種、色彩選別	ほうれん草、枝豆、水稻
2	農事組合法人ユキノ一	刈取り作業	飼料用作物

6 目標地図(別添のとおり)

7 基盤法第22条の3(地域計画に係る提案の特例)を活用する場合には、以下を記載してください。

農用地所有者等数(人)		うち計画同意者数(人・%)	
-------------	--	---------------	--

注1:「農用地所有者等」欄には、区域内の農用地等の所有者、賃借人等の使用収益権者の数を記載してください。

注2:「うち計画同意者数」欄には、同意者数を記載してください。

注3:提案する地区の対象となる範囲を目標地図に明記してください。

(留意事項)

農業を担う者を位置付ける際、これらの者の氏名が含まれた地域計画について、法令に基づく手続として、本人の同意なく、関係者の意見聴取や、地域計画の案の縦覧、地域計画の公告を行うことができますが、個人情報保有するに当たっては、利用目的をできる限り特定し、本人から直接書面に記録された個人情報を取得するときは、あらかじめ、本人に対し、その利用目的を明示してください。

また、市町村の公報への掲載等とは別に、インターネットの利用により関係者以外の不特定多数に対して情報を提供する場合は、氏名を削除するなど配慮してください。

必要に応じて区域内の農用地の一覧を参考として添付してください。

4 地域内の農業を担う者一覧(目標地図に位置付ける者)

北井上地区


属性	農業を担う者 (氏名・名称)	現状			10年後 (目標年度:令和 16 年度)				
		経営作目等	経営面積	作業受託 面積	経営作目等	経営面積	作業受託 面積	目標地図上 の表示	備考
1	利用者 I1	しきみ	0.02 ha	ha		0.02 ha	ha	1	
2	利用者 I2		0.12 ha	ha		0.12 ha	ha	2	
3	利用者 I3		0.11 ha	ha		0.11 ha	ha	3	
4	利用者 I4	ほうれん草 枝豆	0.51 ha	ha		0.51 ha	ha	4	
5	利用者 I5		0.19 ha	ha		0.19 ha	ha	5	
6	利用者 I6		0.02 ha	ha		0.02 ha	ha	6	
7	利用者 I7		0.51 ha	ha		0.51 ha	ha	7	
8	利用者 I8	ほうれん草 枝豆 小松菜	0.55 ha	ha	ほうれん草 枝豆 小松菜	0.55 ha	ha	8	
9	利用者 I9		0.10 ha	ha		0.10 ha	ha	9	
10	利用者 I10	水稲 野菜	0.16 ha	ha		0.16 ha	ha	10	
11	認農 I11		1.11 ha	ha		1.11 ha	ha	11	
12	利用者 I12		0.22 ha	ha		0.22 ha	ha	12	
13	利用者 I13	水稲	0.10 ha	ha	水稲	0.10 ha	ha	13	
14	利用者 I14	水稲 ほうれん草	0.26 ha	ha	水稲 ほうれん草	0.26 ha	ha	14	
15	到達 I15		0.27 ha	ha		0.27 ha	ha	15	
16	利用者 I16		0.09 ha	ha		0.09 ha	ha	16	
17	利用者 I17		0.51 ha	ha		0.51 ha	ha	17	
18	利用者 I18	野菜 果樹	0.38 ha	ha	野菜 果樹	0.38 ha	ha	18	
19	利用者 I19	水稲	0.05 ha	ha		0.05 ha	ha	19	
20	利用者 I20	水稲 枝豆 ほうれん草	1.92 ha	ha		1.92 ha	ha	20	
21	利用者 I21	青ネギ ほうれん草	0.47 ha	ha		0.00 ha	ha	21	
22	利用者 I22	枝豆 ほうれん草	0.08 ha	ha	枝豆 ほうれん草	0.08 ha	ha	22	
23	認農 I23	水稲 野菜	1.25 ha	ha	水稲 野菜	1.25 ha	ha	23	
24	利用者 I24		0.83 ha	ha		0.83 ha	ha	24	
25	利用者 I25		0.21 ha	ha		0.21 ha	ha	25	
26	利用者 I26	水稲	0.61 ha	ha	水稲 ほうれん草	0.61 ha	ha	26	
27	利用者 I27	露地野菜	0.63 ha	ha	露地野菜	0.63 ha	ha	27	
28	利用者 I28		0.34 ha	ha		0.34 ha	ha	28	
29	認農 I29	ほうれん草 水稲 枝豆	2.21 ha	ha	ほうれん草 水稲 枝豆	2.21 ha	ha	29	
30	利用者 I30	水稲 ほうれん草	1.49 ha	ha		1.49 ha	ha	30	
31	利用者 I31		0.75 ha	ha		0.75 ha	ha	31	
32	認農 I32	牧草 飼料作物 水稲	5.02 ha	ha		5.02 ha	ha	32	
33	到達 I33	ブロッコリー 枝豆 水稲	1.65 ha	ha		1.65 ha	ha	33	
34	利用者 I34	水稲 ほうれん草 枝豆	1.53 ha	ha	水稲 ほうれん草 枝豆	1.53 ha	ha	34	
35	到達 I35	ほうれん草 枝豆	1.06 ha	ha		1.06 ha	ha	35	
36	利用者 I36		0.46 ha	ha		0.46 ha	ha	36	
37	利用者 I37		0.56 ha	ha		0.56 ha	ha	37	
38	利用者 I38	ほうれん草 ブロッコリー	0.10 ha	ha	ほうれん草 ブロッコリー	0.10 ha	ha	38	
39	認農 I39		1.76 ha	ha		1.76 ha	ha	39	
40	利用者 I40	野菜 水稲	1.16 ha	ha	野菜 水稲	1.16 ha	ha	40	
41	利用者 I41	ブロッコリー 枝豆	0.80 ha	ha	ブロッコリー 枝豆	0.80 ha	ha	41	
42	利用者 I42		0.32 ha	ha		0.32 ha	ha	42	
43	利用者 I43		0.35 ha	ha		0.13 ha	ha	43	
44	認農 I44	ほうれん草 枝豆 水稲	3.31 ha	ha	ほうれん草 枝豆 水稲	3.31 ha	ha	44	
45	利用者 I45	枝豆 ほうれん草	0.44 ha	ha		0.00 ha	ha	45	
46	利用者 I46	水稲	0.52 ha	ha	水稲	0.52 ha	ha	46	
47	利用者 I47		0.05 ha	ha		0.05 ha	ha	47	
48	利用者 I48	水稲	0.96 ha	ha	水稲	0.40 ha	ha	48	
49	到達 I49	水稲 野沢菜 枝豆 ほうれん草	1.92 ha	ha	水稲 野沢菜 枝豆 ほうれん草	1.92 ha	ha	49	
50	利用者 I50	露地野菜	0.51 ha	ha	露地野菜	0.51 ha	ha	50	
51	到達 I51		1.15 ha	ha		1.15 ha	ha	51	
52	利用者 I52	枝豆 ほうれん草 小松菜	0.70 ha	ha	枝豆 ほうれん草 ブロッコリー	0.70 ha	ha	52	
53	利用者 I53		0.57 ha	ha		0.00 ha	ha	53	
54	利用者 I54		0.21 ha	ha		0.21 ha	ha	54	
55	利用者 I55	枝豆 ほうれん草	0.73 ha	ha		0.73 ha	ha	55	
56	利用者 I56	水稲	0.44 ha	ha		0.44 ha	ha	56	
57	到達 I57	ほうれん草 枝豆 小松菜	0.44 ha	ha		0.44 ha	ha	57	
58	到達 I58	水稲 野菜	2.17 ha	ha		2.17 ha	ha	58	
59	利用者 I59		0.04 ha	ha		0.00 ha	ha	59	
60	利用者 I60		0.28 ha	ha		0.28 ha	ha	60	
61	利用者 I61		0.20 ha	ha		0.20 ha	ha	61	
62	利用者 I62		0.01 ha	ha		0.01 ha	ha	62	
63	利用者 I63		0.36 ha	ha		0.14 ha	ha	63	
64	到達 I64		0.78 ha	ha		0.78 ha	ha	64	
65	到達 I65		0.08 ha	ha		0.08 ha	ha	65	
66	利用者 I66	水稲 ブロッコリー ほうれん草	1.68 ha	ha		1.68 ha	ha	66	
67	利用者 I67		0.04 ha	ha		0.04 ha	ha	67	
68	到達 I68	枝豆 ネギ	0.70 ha	ha		0.70 ha	ha	68	
69	認農 I69	飼料作物	2.01 ha	ha	飼料作物 野菜	2.01 ha	ha	69	
70	利用者 I70		0.06 ha	ha		0.06 ha	ha	70	
71	到達 I71		10.11 ha	ha		10.11 ha	ha	71	
72	利用者 I72		0.22 ha	ha		0.22 ha	ha	72	
73	認農 I73	きゅうり、ズッキーニ、にんじん、オクラ、ほうれん草	0.51 ha	ha	きゅうり、ズッキーニ、にんじん、オクラ、ほうれん草	0.51 ha	ha	73	
74	利用者 I74		0.27 ha	ha		0.00 ha	ha	74	
75	利用者 I75	ほうれん草	0.72 ha	ha	ほうれん草	0.61 ha	ha	75	
76	利用者 I76		0.07 ha	ha		-0.81 ha	ha	76	
77	利用者 I77		0.99 ha	ha		0.99 ha	ha	77	
78	利用者 I78		0.17 ha	ha		0.17 ha	ha	78	
79	利用者 I79		0.11 ha	ha		0.11 ha	ha	79	
80	到達 I80	野菜	0.44 ha	ha	野菜	0.44 ha	ha	80	
81	利用者 I81	ほうれん草	0.34 ha	ha	ほうれん草	0.34 ha	ha	81	
82	利用者 I82		0.63 ha	ha		0.63 ha	ha	82	
83	到達 I83	枝豆 野沢菜 キャベツ	2.47 ha	ha		2.47 ha	ha	83	
84	認農 I84	ブロッコリー キャベツ 枝豆 野沢菜他	2.19 ha	ha	ブロッコリー キャベツ 枝豆他	2.19 ha	ha	84	
85	到達 I85	野沢菜 枝豆	1.44 ha	ha		1.44 ha	ha	85	
86	利用者 I86	野沢菜 ブロッコリー 枝豆	1.49 ha	ha	野沢菜 ブロッコリー 枝豆	1.49 ha	ha	86	
87	利用者 I87		0.23 ha	ha		0.23 ha	ha	87	

属性	農業を担う者 (氏名・名称)	現状			10年後 (目標年度:令和 16 年度)				
		経営作目等	経営面積	作業受託 面積	経営作目等	経営面積	作業受託 面積	目標地図上 の表示	備考
88	利用者 188		0.47 ha	ha		0.47 ha	ha	88	
89	利用者 189		0.54 ha	ha		0.54 ha	ha	89	
90	到達 190	露地野菜	4.37 ha	ha	露地野菜	4.37 ha	ha	90	
91	利用者 191		0.60 ha	ha		0.60 ha	ha	91	
92	認農 192	キャベツ 野沢菜 枝豆	3.30 ha	ha	キャベツ 野沢菜 枝豆	3.30 ha	ha	92	
93	利用者 193		0.65 ha	ha		0.65 ha	ha	93	
94	利用者 194		0.22 ha	ha		0.22 ha	ha	94	
95	到達 195	ほうれん草 枝豆 水稲	0.67 ha	ha		0.67 ha	ha	95	
96	利用者 196	野菜	0.10 ha	ha	野菜	0.10 ha	ha	96	
97	利用者 197	水稲 ブロccoliー ほうれん草	1.34 ha	ha	水稲 ブロccoliー ほうれん草	0.00 ha	ha	97	
98	利用者 198		0.08 ha	ha		0.08 ha	ha	98	
99	利用者 199		0.33 ha	ha		0.33 ha	ha	99	
100	利用者 1100		0.07 ha	ha		-0.19 ha	ha	100	
101	利用者 1101		0.76 ha	ha		0.76 ha	ha	101	
102	利用者 1102		0.13 ha	ha		0.13 ha	ha	102	
103	利用者 1103	きゅうり なす 菜の花	0.18 ha	ha	きゅうり なす 菜の花	0.18 ha	ha	103	
104	利用者 1104	水稲 ほうれん草	0.69 ha	ha	水稲 ほうれん草	0.69 ha	ha	104	
105	到達 1105	ほうれん草 枝豆 小松菜	0.91 ha	ha	ほうれん草 枝豆 小松菜	0.91 ha	ha	105	
106	利用者 1106	水稲 ほうれん草	0.50 ha	ha	水稲 ほうれん草	0.50 ha	ha	106	
107	利用者 1107		0.07 ha	ha		0.07 ha	ha	107	
108	利用者 1108	水稲 野菜	0.15 ha	ha	水稲 野菜	0.15 ha	ha	108	
109	利用者 1109		0.29 ha	ha		0.08 ha	ha	109	
110	利用者 1110		0.34 ha	ha		0.34 ha	ha	110	
111	到達 1111		0.68 ha	ha		0.68 ha	ha	111	
112	利用者 1112		0.10 ha	ha		0.00 ha	ha	112	
113	利用者 1113	水稲 にんじん	1.40 ha	ha	水稲 にんじん	1.40 ha	ha	113	
114	利用者 1114		0.09 ha	ha		0.09 ha	ha	114	
115	利用者 1115		0.11 ha	ha		0.11 ha	ha	115	
116	認農 1116	花苗	0.71 ha	ha	花苗	0.71 ha	ha	116	
117	利用者 1117		0.04 ha	ha		0.04 ha	ha	117	
118	利用者 1118		0.50 ha	ha		0.50 ha	ha	118	
119	利用者 1119		0.26 ha	ha		0.26 ha	ha	119	
120	利用者 1120		0.35 ha	ha		0.35 ha	ha	120	
121	利用者 1121		1.60 ha	ha		1.60 ha	ha	121	
122	利用者 1122		0.68 ha	ha		0.68 ha	ha	122	
123	認農 1123	花き	0.59 ha	ha	花き	0.59 ha	ha	123	
124	認農 1124		1.08 ha	ha		1.08 ha	ha	124	
125	認農 1125	露地野菜	1.84 ha	ha	露地野菜	1.84 ha	ha	125	
126	利用者 1126		0.55 ha	ha		0.04 ha	ha	126	
127	利用者 1127		0.57 ha	ha		0.57 ha	ha	127	
128	利用者 1128		0.15 ha	ha		0.15 ha	ha	128	
129	利用者 1129	ほうれん草	0.10 ha	ha		0.10 ha	ha	129	
130	利用者 1130		0.07 ha	ha		0.07 ha	ha	130	
131	利用者 1131	水稲	0.21 ha	ha	水稲	0.21 ha	ha	131	
132	利用者 1132	水稲	0.25 ha	ha	水稲	0.25 ha	ha	132	
133	利用者 1133		0.10 ha	ha		0.10 ha	ha	133	
134	利用者 1134		0.07 ha	ha		0.07 ha	ha	134	
135	利用者 1135		0.01 ha	ha		0.00 ha	ha	135	
136	利用者 1136	ブロccoliー ほうれん草 小松菜 水稲 スイートコーン	0.45 ha	ha		0.45 ha	ha	136	
137	利用者 1137	ほうれん草 小松菜 枝豆	0.10 ha	ha	ほうれん草 小松菜 枝豆	0.10 ha	ha	137	
138	利用者 1138	ほうれん草 小松菜	0.04 ha	ha	ほうれん草	0.04 ha	ha	138	
139	利用者 1139		0.68 ha	ha		0.68 ha	ha	139	
140	利用者 1140		0.53 ha	ha		0.00 ha	ha	140	
141	利用者 1141	野菜 果樹	0.06 ha	ha	野菜 果樹	0.06 ha	ha	141	
142	利用者 1142		0.05 ha	ha		0.05 ha	ha	142	
143	利用者 1143		0.17 ha	ha		0.17 ha	ha	143	
144	利用者 1144	枝豆 カリフラワー かぶ	0.55 ha	ha	枝豆 カリフラワー かぶ	0.55 ha	ha	144	
145	到達 1145	じゃがいも キャベツ ネギ	0.71 ha	ha		0.71 ha	ha	145	
146	認就 1146		0.44 ha	ha		0.44 ha	ha	146	
	計	146経営体	106.3 ha	ha		99.55 ha	ha		

09北井上地区1

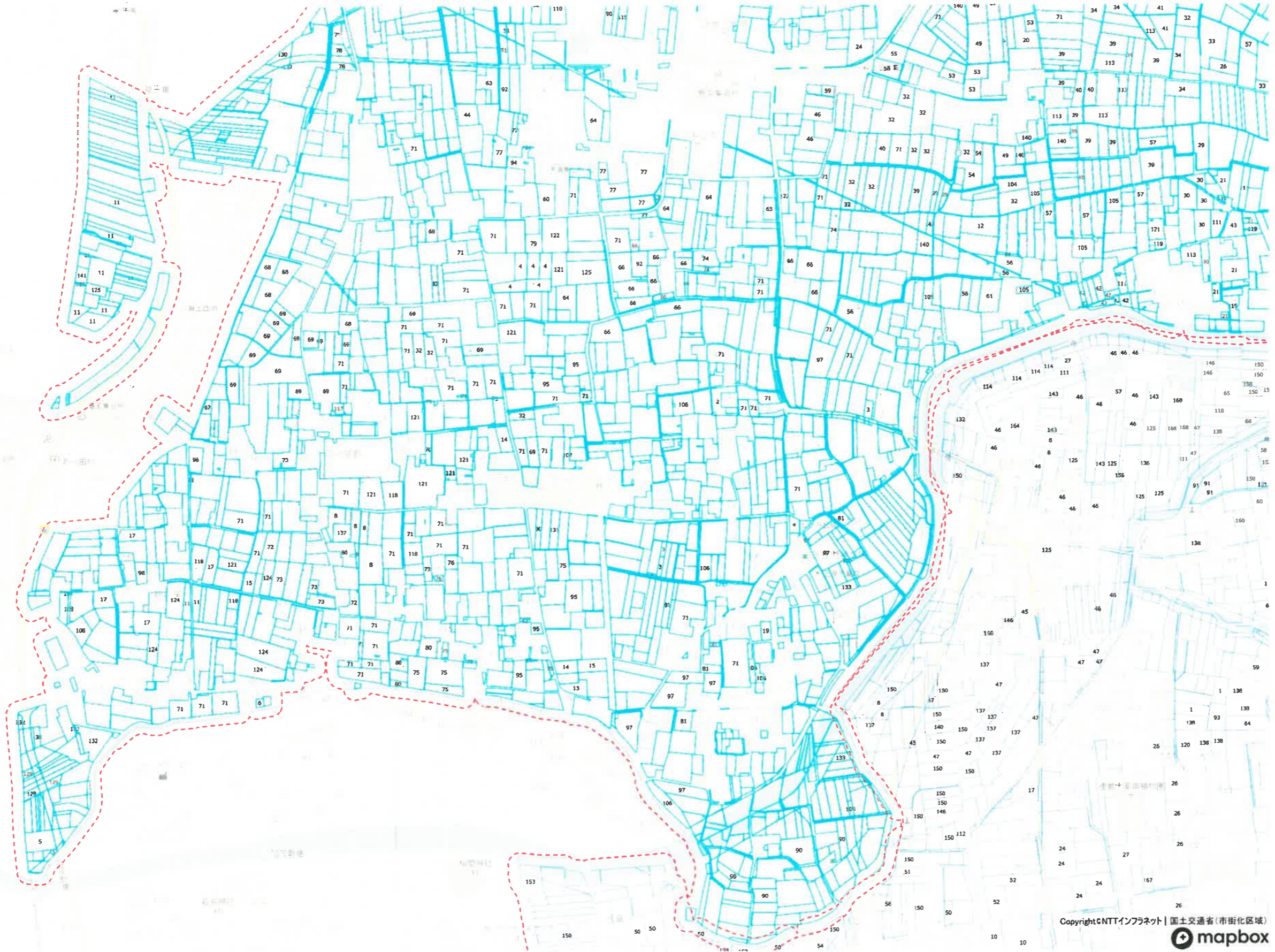


1 : 3000




Copyright © NTTインフラネット | 国土交通省(市街化区域)
mapbox

09北井上地区2




Copyright©NTTインフラネット | 国土交通省(市街化区域)
mapbox

1 : 3000



09北井上地区3



Copyright GNTTインフラネット | 国土交通省(市街化区域)
mapbox

1 : 3000

