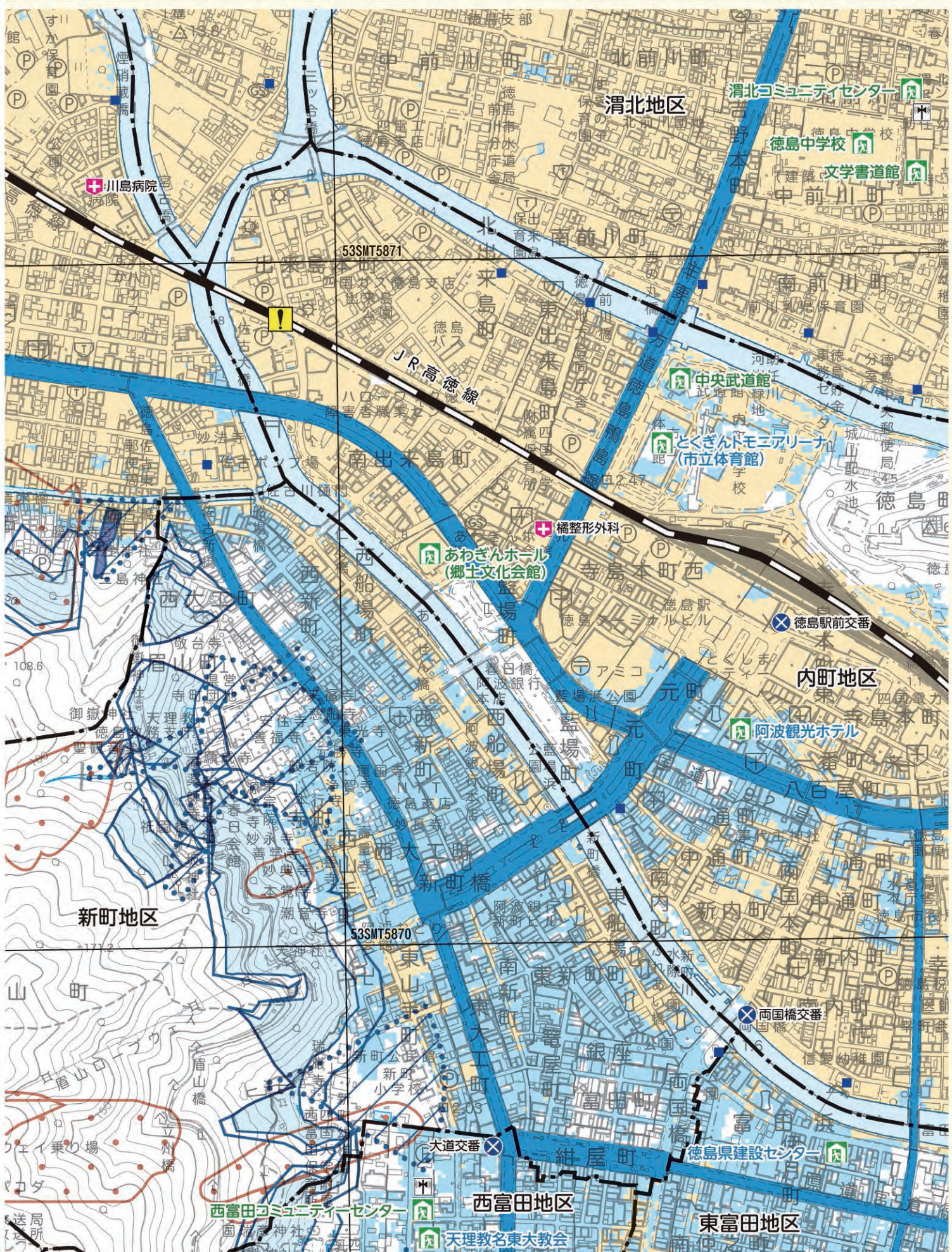
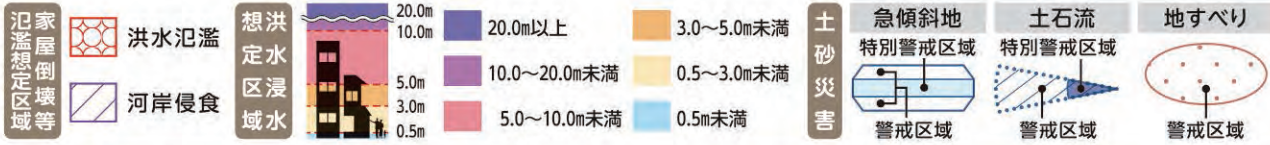


洪水氾濫 河岸侵食	想定洪水区浸水域水	土砂災害	急傾斜地 特別警戒区域 警戒区域	土石流 特別警戒区域 警戒区域	地すべり 警戒区域
--------------	-----------	------	------------------------	-----------------------	--------------

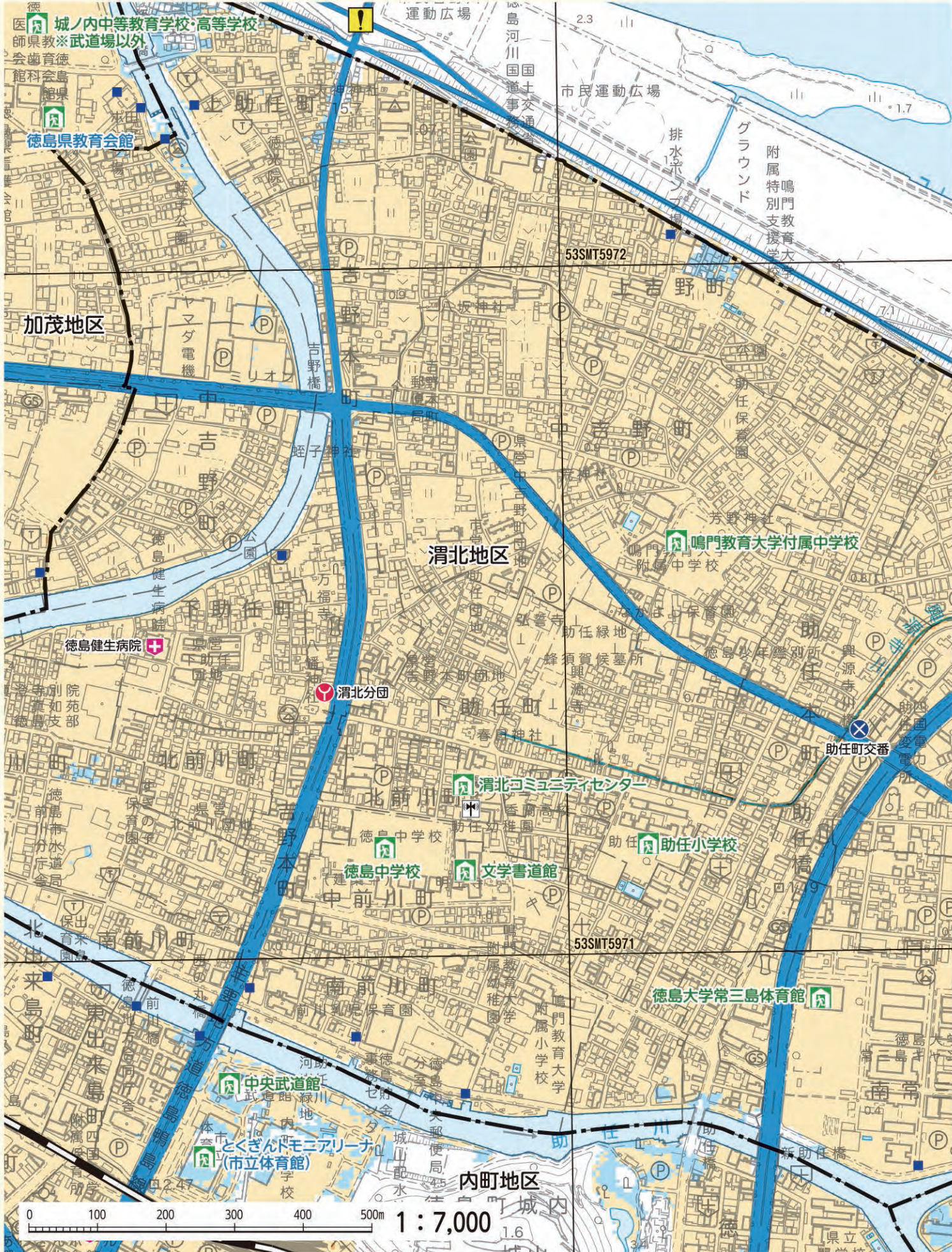


ハードマップの使い方
 警戒レベルを確認
 災害について知る
 吉野川
 旧吉野川今切川
 勝浦川
 園瀬川
 鮎喰川
 飯尾川
 江川
 高潮ハザードマップ
 避難所一覧



ハートマップの使い方
 警戒レベルを視覚化
 災害について知る
 吉野川
 旧吉野川今切川
 勝浦川
 園瀬川
 鮎喰川
 飯尾川
 江川
 高潮ハザードマップ
 避難所一覧

避難所		指定避難所 補助避難所	災害 連 害 施 設 時		徳島市役所	その他		アンダーパス	境界 区 界		市地
		警察署・交番・ 駐在所			救急医療 機関			水位計			排水機
		消防署・消防分団			同報無線 屋外拡声子局			水			高速道路
											主要道路

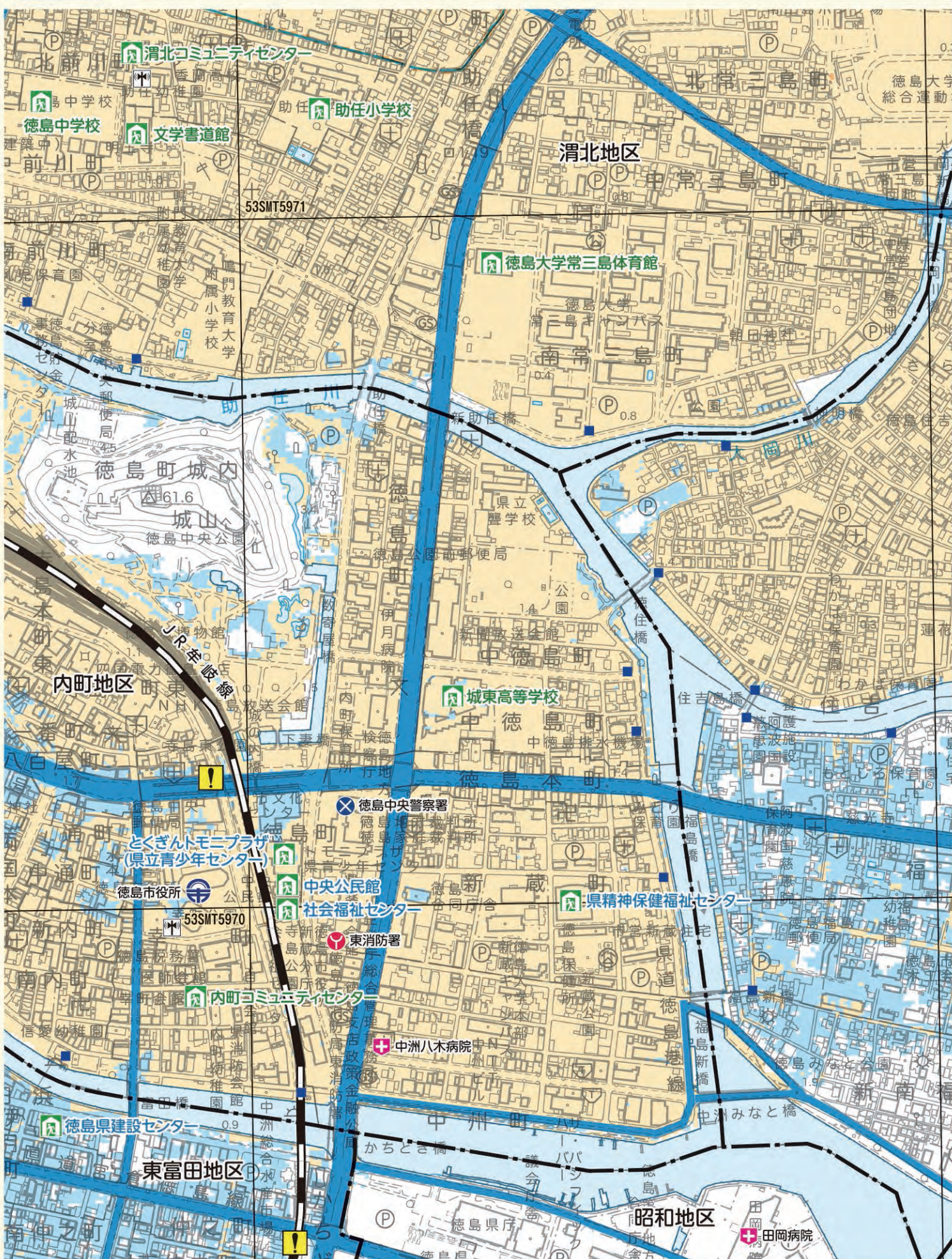


ハードマップの使い方
 警戒レベルと避難行動
 災害について知る
 吉野川
 旧吉野川今切川
 勝浦川
 園瀬川
 鮎喰川
 飯尾川
 江川
 高潮ハザードマップ
 避難所一覧

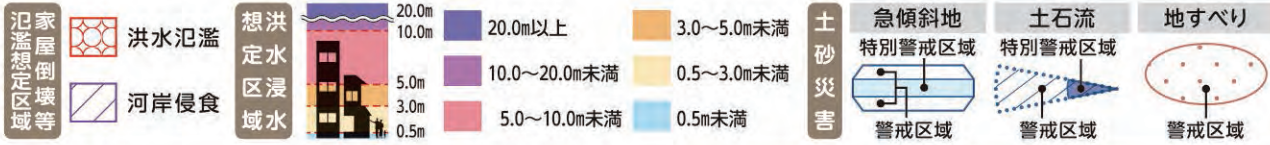
家屋倒壊等 河岸侵食	洪水氾濫 想定水区浸水域水	20.0m以上 10.0~20.0m未満 5.0~10.0m未満 0.5~5.0m未満	3.0~5.0m未満 0.5~3.0m未満 0.5m未満	土砂災害 急傾斜地 特別警戒区域 土石流 特別警戒区域 地すべり
		20.0m以上 10.0~20.0m未満 5.0~10.0m未満 0.5~5.0m未満	3.0~5.0m未満 0.5~3.0m未満 0.5m未満	警戒区域 警戒区域 警戒区域



避難所		指定避難所	災害 連 害 施 設 時		徳島市役所	その他		アンダーパス	境界		市地
		補助避難所			警察署・交番・駐在			水位計			UTMグリッド
				消防署・消防分団		救急医療機関		排水機場		主要道路	
						同報無線屋外拡声子局		水			



ハードマップの使い方
 警戒レベルと避難行動
 災害について知る
 吉野川
 旧吉野川今切川
 勝浦川
 園瀬川
 鮎喰川
 飯尾川
 江川
 高潮ハードマップ
 避難所一覧



100



ハザードマップの使い方
 警戒レベル毎の避難行動
 災害について知る
 吉野川
 旧吉野川今切川
 勝浦川
 園瀬川
 鮎喰川
 飯尾川
 江川
 高潮ハザードマップ
 避難所一覧